



ALLEGATO A1 al modulo di domanda del bando “Infrastrutture Turistico – Escursionistiche ed Informazione”

**FEASR – FONDO EUROPEO AGRICOLO PER LO SVILUPPO RURALE**

**Regione Piemonte  
Programma di Sviluppo Rurale 2014-2020**

**GAL Valli del Canavese  
Corso Ogliani, 9  
10080 RIVARA (TO)**

**GAL VALLI DEL CANAVESE  
PROGRAMMA DI SVILUPPO LOCALE: “ TERRE DI ECONOMIA INCLUSIVA”  
AMBITO TEMATICO 1: TURISMO SOSTENIBILE**

**DESCRIZIONE DEL PROGETTO**

- Beneficiario**

Denominazione: .....
Codice Fiscale: .....
Rappresentante Legale: .....

In caso di interventi relativi alla valorizzazione di itinerari escursionistici locali, itinerari locali a fruizione specifica o itinerari tematici che coinvolgono due o tre comuni sarà individuato un beneficiario capofila che avrà funzione di coordinamento delle attività di cui al presente bando pubblico

<b>Ente capofila:</b>		
Denominazione	ente	Capofila:
.....		
Codice		Fiscale:
.....		
<b>Amministrazioni beneficiarie oltre al capofila:</b>		
Denominazione		ente
.....		
Codice		Fiscale:
.....		
Denominazione		ente
.....		
Codice		Fiscale:
.....		

(inserire, se il caso, righe aggiuntive)

- **Inquadramento del progetto**

- **Descrizione del progetto**

Illustrare l'intervento che si intende realizzare: individuazione degli obiettivi coerenti con la pianificazione della Rete del patrimonio escursionistico regionale (RPE) di cui alla l.r. 12/2010, con il piano di comparto TO.02 presentato sul bando regionale 7.5.1. e con lo schema di pianificazione GAL Mis 7.5.2.; durata e localizzazione; descrizione degli interventi previsti.

La descrizione sintetica deve fare riferimento alle classificazioni delle tipologie di interventi di cui al par. 7.1 del bando.

<b>Obiettivo 1 Escursionismo ed outdoor</b>

L'itinerario da valorizzare è di raccordo/completamento ai seguenti itinerari escursionistici regionali/provinciali:

- Giro Parco del Gran Paradiso
- Sentiero delle Pietre Bianche
- Alta Via Canavesana (AVC)
- Anello della Bella Dormiente – variante dell'Alta Via Canavesana (ABD)
- Tra Orco e Anfiteatro Morenico
- Anello dei 5 laghi
- Sentiero del Basilisco
- Sentiero degli Alti Pascoli
- Angoli di Pace
- Boschi e Borghi della Valle Sacra
- Da Borgiallo a Santa Elisabetta
- Belice per tutti
- Cresta Beltrando
- Sentiero della Lavanda
- Via Francigena Canavesana
- Alta Via dell'Anfiteatro Morenico di Ivrea (AVAMI)
- Grande Traversata delle Alpi

Valore degli investimenti da realizzare € .....

## **Obiettivo 2: Ambiente e cultura**

L'itinerario tematico da valorizzare è collegato al patrimonio architettonico e paesaggistico diffuso, ovvero:

- sistemi/reti di beni appartenenti al patrimonio storico-architettonico minore diffuso (religioso e civile)
- sistemi/reti di elementi architettonici o paesaggistici appartenenti al patrimonio diffuso di cultura materiale (fucine, opifici, piccoli siti museali ed ecomuseali etc.)
- sistemi/reti di elementi del patrimonio ambientale e geomorfologico peculiari del territorio.

Descrivere nel dettaglio il sistema di beni/elementi culturali/ambientali che l'itinerario si propone di collegare:

Valore degli investimenti da realizzare € .....

**Obiettivo 3: Accessibilità**

Valore degli investimenti da realizzare € .....

• **Categorie di spesa**

**TIPOLOGIA DI SPESA 1 - costruzione, miglioramento, adeguamento di strutture e infrastrutture outdoor**

Descrivere

DOTAZIONE ATTUALE

DOTAZIONE PREVISTA AL TERMINE  
DELL'INVESTIMENTO

Spesa prevista € .....

**TIPOLOGIA DI SPESA 2 - allestimento aree attrezzate e/o aree camper a servizio dell'outdoor;**

Descrivere	
<u>DOTAZIONE ATTUALE</u>	<u>DOTAZIONE PREVISTA AL TERMINE DELL'INVESTIMENTO</u>
Spesa prevista € ... ..	

TIPOLOGIA DI SPESA 3 - allestimento punti informativi	
Descrivere	
<u>DOTAZIONE ATTUALE</u>	<u>DOTAZIONE PREVISTA AL TERMINE DELL'INVESTIMENTO</u>
Spesa prevista € ... ..	

TIPOLOGIA DI SPESA 4 - acquisto di nuovi macchinari e attrezzature per la fruizione pubblica delle infrastrutture contestualmente ad un progetto di riqualificazione dell'infrastruttura stessa;	
Descrivere	
<u>SITUAZIONE ATTUALE DELL'EDIFICIO/MANUFATTO</u>	<u>SITUAZIONE FINALE PREVISTA AL TERMINE DELL'INVESTIMENTO</u>
Spesa prevista € ... ..	

- **partenariato ed accordo turistico**

Indicare gli operatori che, oltre al beneficiario, sono coinvolti nella gestione dell'infrastruttura valorizzata e descrivere le modalità di loro collaborazione (allegare l'accordo di cui all'allegato A.5).

--

- **Localizzazione dell'intervento**

Descrizione del sito e del contesto in cui è inserito l'itinerario/infrastruttura da valorizzare con particolare riferimento ad eventuali aree UNESCO, Natura 2000, SIC, ZPS, ZSC, patrimonio MAB:

Interventi realizzati su tracciati/infrastrutture/strutture per outdoor già accatastati nella RPE alla data di apertura del bando:

- Si
- No

Indicare Zona/Area/Settore Catastale e codice percorso: .....

.....

.....

- **Caratteristiche generali del progetto:**

**Funzione dell'intervento proposto a finanziamento** (descrivere quali motivazioni sostengono l'opportunità di realizzare l'intervento proposto)

**Complementarietà e integrazione dell'intervento con uno o più interventi approvati nell'ambito dei bandi regionali della misura 7.5.1.** – Specificare se l'intervento risulta complementare o integra uno o più interventi approvati nell'ambito del bando regionale a valere sull'operazione 7.5.1.

**Accordo di collaborazione che l'amministrazione ha già avviato o intende avviare con altri soggetti per la gestione dell'infrastruttura/itinerario da valorizzare di cui all'Allegato A.5 (ad esempio, convenzioni, accordi con accompagnatori turistici e naturalistici, ....).**

Per ogni Ente/Azienda coinvolta nella partnership di gestione dell'infrastruttura riportare i dati (Ragione sociale, titolare, indirizzo) e l'ambito nel quale si inserisce il loro impegno (es. fornitura di servizi al turista, ricettività, ristorazione, manutenzione....)

Ai fini della valutazione dell'accessibilità dell'itinerario o dell'infrastruttura valorizzata, l'intervento da realizzare prevede:

- proposta specifica per la fruizione da parte di soggetti con disabilità
- proposta per allestimento punti di informazione, allestimento/realizzazione aree sosta o presenza di attrezzature, specifiche per soggetti con disabilità
- proposta non accessibile a soggetti con disabilità

Dettagliare di seguito quali accorgimenti sono stati adottati per rendere l'infrastruttura e l'itinerario accessibili e/o per i punti di informazione specifica allestiti:

--

Ai fini della valutazione del grado di completezza della proposta fruitiva sul piano infrastrutturale, l'intervento da realizzare prevede:

- proposta completamente fruibile con mezzi pubblici, o comunque non motorizzati, e dotata di segnaletica turistica specifica
- Proposta parzialmente fruibile con mezzi pubblici o comunque non motorizzati
- proposta non fruibile con mezzi pubblici

Dettagliare di seguito quali accorgimenti sono stati adottati per rendere l'infrastruttura e l'itinerario fruibile con mezzi pubblici o comunque non motorizzati (es. intermodalità con i mezzi di trasporto di linea e integrativi a chiamata, noleggio biciclette, etc....):

- **Sostenibilità dell'intervento**

Il progetto prevede interventi specifici e significativi di riqualificazione paesaggistica in aree di notevole interesse pubblico ai sensi degli artt. 136 e 157 del D.Lgs. n. 42 del 2004 o in aree tutelate ai sensi dell'art. 142 del D.Lgs. n. 42 del 2004. (Specificare)

Il progetto prevede interventi significativi e innovativi nell'ambito dell'ecosostenibilità e del risparmio energetico o di miglioramento della performance energetica (specificare):

- **Tempi di attuazione dell'intervento**

Data presunta di inizio dei lavori: entro ..... giorni dalla data di ricevimento della comunicazione di assegnazione del contributo

Durata prevista per la realizzazione dell'intervento: n. .... giorni



Data prevista di conclusione dell'intervento: ..... (max 12 mesi dalla data di ammissione a finanziamento, salvo proroghe)

• **Quadro riepilogativo dei costi**

QUADRO RIEPILOGATIVO DEI COSTI		
	TIPOLOGIA DI SPESA	SPESE TECNICHE (max. 12% dell'importo degli investimenti materiali a cui tali spese sono riferite)
1. costruzione, miglioramento, adeguamento di strutture e infrastrutture outdoor	€ .....	€ .....
2. allestimento aree attrezzate	€ .....	€ .....
3. allestimento punti informativi	€ .....	€ .....
4. acquisto di nuovi macchinari e attrezzature per la fruizione pubblica delle infrastrutture	€ .....	€ .....
<b>TOTALE</b>	€ .....	€ .....

• **Contributo richiesto**


Importo totale dell'investimento (IVA inclusa)	Contributo richiesto		Quota a carico del beneficiario	
	Importo	%	importo	%

**DICHIARA**


che tutti i dati e le informazioni contenute nella presente sono veritieri e rispondenti alla realtà e che gli stessi sono resi a titolo di dichiarazione sostitutiva di atto di notorietà ai sensi dell'art. 47 del DPR 445/2000.

\_\_\_\_\_ li, \_\_\_ / \_\_\_ / \_\_\_\_\_

\_\_\_\_\_  
(Timbro e firma del legale rappresentante)



REGIONE  
PIEMONTE



**ALLEGATO A.2 al modulo di domanda del bando “Infrastrutture Turistico – Escursionistiche ed  
Informazione”**

**FEASR – FONDO EUROPEO AGRICOLO PER LO SVILUPPO RURALE**

**Regione Piemonte  
Programma di Sviluppo Rurale 2014-2020**

**GAL Valli del Canavese  
Corso Ogliani, 9  
10080 RIVARA (TO)**

**GAL VALLI DEL CANAVESE  
PROGRAMMA DI SVILUPPO LOCALE: “ TERRE DI ECONOMIA INCLUSIVA”  
AMBITO TEMATICO 1: TURISMO SOSTENIBILE**

**DICHIARAZIONE DI ASSENZA DI SOVRAPPOSIZIONE CON INTERVENTI PREVISTI  
NELL’AMBITO DELLA PIANIFICAZIONE 7.5.1**

Il/La sottoscritto/a (Cognome e nome) \_\_\_\_\_  
nato/a a \_\_\_\_\_ (prov. \_\_\_\_\_) il \_\_\_\_ / \_\_\_\_ / \_\_\_\_\_  
residente a \_\_\_\_\_ (prov. \_\_\_\_\_)  
Via \_\_\_\_\_ N. \_\_\_\_\_, (CAP \_\_\_\_\_),  
codice fiscale \_\_\_\_\_, in qualità di Legale Rappresentante  
Dell’Ente (indicare denominazione e ragione sociale): \_\_\_\_\_  
con sede legale nel Comune di \_\_\_\_\_ (prov. \_\_\_\_\_) in  
Via \_\_\_\_\_ N. \_\_\_\_\_ (CAP \_\_\_\_\_), Tel.  
\_\_\_\_\_

indirizzo e-mail \_\_\_\_\_, PEC \_\_\_\_\_,  
codice fiscale \_\_\_\_\_, Partita IVA \_\_\_\_\_

**DICHIARA**

**Che, relativamente agli interventi presentati nella domanda di contributo di cui al bando pubblico “Infrastrutture Turistico – Escursionistiche ed Informazione”, a valere sull’Operazione 7.5.2 del Piano di Sviluppo Locale del Gal Valli del Canavese “Terre di Economia Inclusiva”, non sussistono casi di sovrapposizione con interventi previsti nell’ambito della pianificazione 7.5.1.**

-----  
(luogo e data)

il Dichiarante  
-----

***Informativa ai sensi dell’art. 13 del D.Lgs. 196/2003 – Codice della Privacy***

*Dichiaro di essere informato, ai sensi e per gli effetti di cui all’art. 13 del D.Lgs. 196/2003, che i dati personali raccolti saranno trattati, con strumenti cartacei e con strumenti informatici, esclusivamente nell’ambito del procedimento per il quale la presente dichiarazione viene resa.*



**ALLEGATO A.3 al modulo di domanda del bando “Infrastrutture Turistico – Escursionistiche ed Informazione”**

**FEASR – FONDO EUROPEO AGRICOLO PER LO SVILUPPO RURALE**

**Regione Piemonte  
Programma di Sviluppo Rurale 2014-2020**

**GAL Valli del Canavese  
Corso Ogliani, 9  
10080 RIVARA (TO)**

**GAL VALLI DEL CANAVESE  
PROGRAMMA DI SVILUPPO LOCALE: “TERRE DI ECONOMIA INCLUSIVA”  
AMBITO TEMATICO 1: TURISMO SOSTENIBILE**

**BOZZA DICHIARAZIONE PER ENTI**

OGGETTO: Approvazione della proposta di intervento ..... P.S.R. 2014/2020, Operazione 7.5.2, del PSL del GAL Valli del Canavese “Terre di Economia Inclusiva”

La G.C./il C.C.

Richiamato il bando pubblico del GAL Valli del Canavese finalizzato all’attuazione della Operazione 7.5.2 “Infrastrutture Turistico – Escursionistiche ed Informazione” del Programma di Sviluppo Rurale 2014-2020;

Richiamata la propria determinazione/delibera n. .... del ..... relativa all'affidamento di incarico professionale a ..... per la redazione della proposta progettuale relativa a .....;

Vista la propria candidatura a valere sul bando dell'Op. 7.5.2, come soggetto capofila del progetto ricadente sui territori dei comuni di .....

Vista la propria candidatura a valere sul bando dell'Op. 7.5.2, come soggetto non capofila del progetto ricadente sui territori dei comuni di .....

Vista la propria candidatura a valere sul bando dell'Op. 7.5.2, come soggetto beneficiario singolo non in associazione con altre amministrazioni comunali;

Vista la propria candidatura a valere sul bando dell'Op. 7.5.2, come Unione di Comuni Montani, oppure Unione di Comuni, oppure Ente di gestione delle aree protette regionali, con il progetto ricadente sui territori dei comuni di .....

Accertato che gli interventi proposti ricadono su sentieri e tracciati esclusi dai percorsi fruibili con mezzi motorizzati individuati ai sensi dell'Art. 11, Comma 3 della L.R. 32/82 (da barrare nel caso di interventi percorribili a piedi, in bicicletta e a cavallo);

### **delibera**

- di approvare la proposta progettuale relativa a ....., redatta dai professionisti incaricati e il relativo quadro economico ammontante ad euro ..... e la relativa domanda di contributo;
- di impegnarsi per i successivi atti necessari al cofinanziamento;
- di impegnarsi a rispettare il vincolo di destinazione d'uso di durata quinquennale per le opere in progetto;
- di impegnarsi a finanziare/garantire i lavori di manutenzione sulle infrastrutture e sulle aree valorizzate col progetto realizzato nell'ambito dell'operazione 7.5.2, per un periodo minimo di 5 anni;
- di impegnarsi a garantire che le entrate nette dell'amministrazione, così come definite all'art. 61 del Reg. (UE) n. 1303/2013, non superino il 10% dell'investimento ammesso a finanziamento nei 3 anni successivi alla richiesta del saldo;
- di impegnarsi a finanziare/garantire i lavori di manutenzione sui beni e sulle aree valorizzate col progetto realizzato nell'ambito dell'operazione 7.5.2, per un periodo ulteriore di anni ..... successivi al 5° anno;





**ALLEGATO A.4a al modulo di domanda del bando “Infrastrutture Turistico – Escursionistiche ed Informazione”**

**FEASR – FONDO EUROPEO AGRICOLO PER LO SVILUPPO RURALE**

**Regione Piemonte  
Programma di Sviluppo Rurale 2014-2020**

**GAL Valli del Canavese  
Corso Ogliani, 9  
10080 RIVARA (TO)**

**GAL VALLI DEL CANAVESE  
PROGRAMMA DI SVILUPPO LOCALE: “TERRE DI ECONOMIA INCLUSIVA”  
AMBITO TEMATICO 1: TURISMO SOSTENIBILE**

**MODULI STATO PROPRIETÀ, DISPONIBILITÀ TERRENI E STRUTTURE, CONCESSIONE TERRENI E  
STRUTTURE**

**MODULO DISPONIBILITÀ TERRENI E STRUTTURE**

**Dichiarazione sostitutiva di atto di notorietà**

(Art. 47 e Art. 38 D.P.R. 28 dicembre 2000, n. 445)

esente da bollo ai sensi dell’art. 37 D.P.R. 445/2000

Il/la sottoscritto/a \_\_\_\_\_  
(cognome) (nome)

nato/a a \_\_\_\_\_ ( \_\_\_\_\_ ) il \_\_\_\_\_  
(luogo) (provincia)

residente a \_\_\_\_\_ ( \_\_\_\_\_ ) in Via \_\_\_\_\_ n. \_\_\_\_\_  
(luogo) (prov.)

rappresentante legale dell'Ente \_\_\_\_\_

**consapevole che le dichiarazioni non veritiere e le falsità negli atti sono puniti, ai sensi dell'art. 76 del D.P.R. 445/2000, con le sanzioni previste dalla legge penale e dalle leggi speciali in materia**

### DICHIARA

- Che la disponibilità dei terreni /strutture interessati dagli interventi e riconducibili per estensione totalmente o parzialmente alle superfici corrispondenti agli identificativi catastali sotto indicati trova riscontro attraverso atti di assenso all'esecuzione degli interventi (**Modulo Concessione terreni e strutture**, di seguito riportato) sottoscritti dai proprietari e di cui si citano gli estremi nel seguente prospetto:

□

N°*	Comune	Sezione	Foglio n°	Particella n°	Atto di assenso n. in data**

\* Numero progressivo dell'intervento

\*\* Per i terreni / di proprietà pubblica citare la deliberazione di approvazione della candidatura, nel caso di vie ferrate/siti di arrampicata citare l'eventuale atto di comodato/affitto o convenzione qualora il terreno sia proprietà di altro Comune associato per la realizzazione del progetto.



di avere la disponibilità a titolo di proprietario/comproprietario dei terreni/ immobili indicati nel **Modulo Stato di proprietà**, sopra riportato, sui quali saranno eseguiti gli interventi previsti nell'ambito del Programma PSR 2014-2020.

-----  
(luogo e data)

il Dichiarante (\*)  
-----

\*) La dichiarazione è sottoscritta dall'interessato in presenza del funzionario addetto, oppure sottoscritta e inviata insieme alla fotocopia del documento di identità via fax, a mezzo posta ordinaria o tramite un incaricato (art. 38 D.P.R. 445/2000).

**Informativa ai sensi dell'art. 13 del D.Lgs. 196/2003 – Codice della Privacy**

*Dichiaro di essere informato, ai sensi e per gli effetti di cui all'art. 13 del D.Lgs. 196/2003, che i dati personali raccolti saranno trattati, con strumenti cartacei e con strumenti informatici, esclusivamente nell'ambito del procedimento per il quale la presente dichiarazione viene resa.*



**ALLEGATO A.4b al modulo di domanda del bando “Infrastrutture Turistico – Escursionistiche ed Informazione”**

**FEASR – FONDO EUROPEO AGRICOLO PER LO SVILUPPO RURALE**

**Regione Piemonte  
Programma di Sviluppo Rurale 2014-2020**

**GAL Valli del Canavese  
Corso Ogliani, 9  
10080 RIVARA (TO)**

**GAL VALLI DEL CANAVESE  
PROGRAMMA DI SVILUPPO LOCALE: “TERRE DI ECONOMIA INCLUSIVA”  
AMBITO TEMATICO 1: TURISMO SOSTENIBILE**

**MODULO CONCESSIONE TERRENI E STRUTTURE**

**(da utilizzare per messa in sicurezza sentieri e per apposizione segnaletica e pannelli informativi  
posti su sedimi o strutture non in proprietà)**

**Dichiarazione sostitutiva di atto di notorietà  
(Art. 47 e Art. 38 D.P.R. 28 dicembre 2000, n. 445)**

esente da bollo ai sensi dell'art. 37 D.P.R. 445/2000

Il/la sottoscritto/a \_\_\_\_\_

(cognome) \_\_\_\_\_ (nome)  
nato/a a \_\_\_\_\_ ( \_\_\_\_\_ ) il \_\_\_\_\_ (luogo)  
\_\_\_\_\_ (provincia)  
residente a \_\_\_\_\_ ( \_\_\_\_\_ ) in Via \_\_\_\_\_ n. \_\_\_\_\_  
(luogo) (prov.)

proprietario/comproprietario dei terreni/strutture sotto indicati ed interessati totalmente o parzialmente dagli interventi di cui al PSR 2014-2020 – Op.7.5.2 (messa in sicurezza percorsi, apposizione segnaletica, e pannellistica informativa su terreni e strutture non in proprietà)

N°*	Comune	Sezione	Foglio n°	Particella n°	Superficie catastale

\* Numero progressivo dell'intervento

**consapevole che le dichiarazioni non veritiere e le falsità negli atti sono puniti, ai sensi dell'art. 76 del D.P.R. 445/2000, con le sanzioni previste dalla legge penale e dalle leggi speciali in materia**

**DICHIARA\***

di aver concesso i terreni/strutture sopra indicati, limitatamente alle superfici interessate dagli interventi e di autorizzare l'esecuzione di tali interventi:

– al Sig. \_\_\_\_\_ nato a \_\_\_\_\_ il \_\_\_\_\_ residente a \_\_\_\_\_  
\_\_\_\_\_ Codice fiscale \_\_\_\_\_, legale rappresentante di \_\_\_\_\_

\_\_\_\_\_partita IVA \_\_\_\_\_

– per un periodo pari a n° 5\*\*anni (19 anni per ferrate siti di arrampicata) a partire dal termine di comunicazione al beneficiario dell'avvenuta liquidazione del saldo del contributo;

di essere a conoscenza:

- che i terreni/strutture, limitatamente alle superfici interessate dagli interventi sono inclusi in un progetto di infrastrutturazione della rete patrimonio escursionistico e da una domanda di contributo presentata ai sensi del PSR 2014-2020 della Regione Piemonte, e di assentire all'esecuzione degli interventi stessi;

- del vincolo di destinazione dell'intervento di durata temporale non inferiore a 5 anni dal termine dell'esecuzione delle opere. Il predetto vincolo rimane immutato con eventuale passaggio di proprietà del bene.

che gli altri comproprietari dei terreni oggetto di intervento sono i signori:

.....  
.....  
.....  
.....

e di essere stato delegato dagli ulteriori comproprietari dei terreni oggetto di intervento alla sottoscrizione del presente atto.

-----  
(luogo e data)

il Dichiarante (\*\*\*)  
-----

\_\_\_\_\_

\* Crocettare tutte e 3 le dichiarazioni

\*\* Nel caso di terreni destinati alla realizzazione di vie ferrate e siti di arrampicata cedute da privati agli Enti beneficiari, detto vincolo temporale è inglobato nell'ambito del comodato o contratto d'affitto .

\*\*\* La dichiarazione è sottoscritta dall'interessato in presenza del funzionario addetto, oppure sottoscritta e inviata insieme alla fotocopia del documento di identità via fax, a mezzo posta ordinaria o tramite un incaricato (art. 38 D.P.R. 445/2000).

**Informativa ai sensi dell'art. 13 del D.Lgs. 196/2003 – Codice della Privacy**

*Dichiaro di essere informato, ai sensi e per gli effetti di cui all'art. 13 del D.Lgs. 196/2003, che i dati personali raccolti saranno trattati, con strumenti cartacei e con strumenti informatici, esclusivamente nell'ambito del procedimento per il quale la presente dichiarazione viene resa.*



**ALLEGATO A.4c al modulo di domanda del bando “Infrastrutture Turistico – Escursionistiche ed  
Informazione”**

**FEASR – FONDO EUROPEO AGRICOLO PER LO SVILUPPO RURALE**

**Regione Piemonte  
Programma di Sviluppo Rurale 2014-2020**

**GAL Valli del Canavese  
Corso Ogliani, 9  
10080 RIVARA (TO)**

**GAL VALLI DEL CANAVESE  
PROGRAMMA DI SVILUPPO LOCALE: “TERRE DI ECONOMIA INCLUSIVA”  
AMBITO TEMATICO 1: TURISMO SOSTENIBILE**

**MODULO STATO DI PROPRIETÀ**

**Dichiarazione sostitutiva di atto di notorietà**

(Art. 47 e Art. 38 D.P.R. 28 dicembre 2000, n. 445) esente da bollo ai sensi dell’art. 37 D.P.R. 445/2000

Il/la sottoscritto/a \_\_\_\_\_  
(cognome) (nome)  
nato/a a \_\_\_\_\_ ( \_\_\_\_\_ ) il \_\_\_\_\_  
(luogo) (provincia)  
residente a \_\_\_\_\_ ( \_\_\_\_\_ ) in Via \_\_\_\_\_ n. \_\_\_\_\_  
(luogo) (prov.)



17								
18								
19								
20								

\*\*\* Numero progressivo dell'intervento

Il Dichiarante (\*\*)

\_\_\_\_\_

\_\_\_\_\_

(luogo e data)

\* Per le strutture interessate dagli interventi riportare i dati relativi al catasto fabbricati



**ALLEGATO A.5 al modulo di domanda del bando “Infrastrutture Turistico – Escursionistiche ed  
Informazione”**

**FEASR – FONDO EUROPEO AGRICOLO PER LO SVILUPPO RURALE**

**Regione Piemonte  
Programma di Sviluppo Rurale 2014-2020**

**GAL Valli del Canavese  
Corso Ogliani, 9  
10080 RIVARA (TO)**

**GAL VALLI DEL CANAVESE  
PROGRAMMA DI SVILUPPO LOCALE: “TERRE DI ECONOMIA INCLUSIVA”  
AMBITO TEMATICO 1: TURISMO SOSTENIBILE**

**SCHEMA DI ACCORDO PER LA GESTIONE IN FORMA ASSOCIATA  
DELL’INFRASTRUTTURA VALORIZZATA**

**PREMESSO CHE**



.....  
.....  
.....  
.....  
.....  
.....  
.....  
.....  
.....  
.....

(I soggetti che aderiscono all'accordo di collaborazione devono inserire in questa sezione le motivazioni in base alle quali hanno scelto di collaborare ed i presupposti che assicurano la praticabilità e l'utilità dell'accordo stesso).

**TUTTO CIO' PREMESSO**

**TRA**

• Il/La \_\_\_\_\_ sottoscritto/a \_\_\_\_\_ (Cognome \_\_\_\_\_ e \_\_\_\_\_ nome) \_\_\_\_\_ codice \_\_\_\_\_ fiscale \_\_\_\_\_, in qualità di Legale Rappresentante della Ditta/Ente (denominazione e ragione sociale) \_\_\_\_\_ avente sede legale nel Comune di \_\_\_\_\_ (prov. \_\_\_\_\_) in Via \_\_\_\_\_ N. \_\_\_\_\_ (CAP \_\_\_\_\_), codice fiscale \_\_\_\_\_, Partita IVA \_\_\_\_\_

**E**

• Il/La \_\_\_\_\_ sottoscritto/a \_\_\_\_\_ (Cognome \_\_\_\_\_ e \_\_\_\_\_ nome) \_\_\_\_\_ codice \_\_\_\_\_ fiscale \_\_\_\_\_, in qualità di Legale Rappresentante della Ditta/Ente (denominazione e ragione sociale) \_\_\_\_\_ avente sede legale nel Comune di \_\_\_\_\_ (prov. \_\_\_\_\_) in Via \_\_\_\_\_ N. \_\_\_\_\_ (CAP \_\_\_\_\_), codice fiscale \_\_\_\_\_, Partita IVA \_\_\_\_\_

**E**

• Il/La \_\_\_\_\_ sottoscritto/a \_\_\_\_\_ (Cognome \_\_\_\_\_ e \_\_\_\_\_ nome) \_\_\_\_\_ codice \_\_\_\_\_ fiscale \_\_\_\_\_, in qualità di Legale Rappresentante della Ditta/Ente (denominazione e ragione sociale) \_\_\_\_\_ avente sede legale nel Comune di \_\_\_\_\_ (prov. \_\_\_\_\_) in Via \_\_\_\_\_ N. \_\_\_\_\_ (CAP \_\_\_\_\_), codice fiscale \_\_\_\_\_, Partita IVA \_\_\_\_\_

(Inserire i dati di tutti i partecipanti all'accordo)

**SI CONVIENE E SI STIPULA QUANTO SEGUE**

**Art. [1] – PREMESSA**

1. Tutto quanto in premessa è parte integrante e sostanziale del presente atto.

**Art. [2] – STRATEGIA GENERALE**

- Il presente accordo è finalizzato all'attuazione della Ambito Tematico 1 "Turismo Sostenibile" del P.S.L. "Terre di Economia inclusiva".
- I soggetti beneficiari si impegnano in attività di controllo, manutenzione, animazione dell'itinerario e a rafforzare l'offerta turistica collegata all'itinerario stesso.

Nel dettaglio:

.....  
.....  
.....  
.....  
.....  
.....

- I soggetti firmatari inoltre si propongono di:

.....  
.....  
.....  
.....  
.....  
.....

(Specificare le finalità che vengono affidate all'accordo, con riferimento agli obiettivi delineati dal GAL nell'ambito del bando, indicare come si intende realizzare la collaborazione tra le enti/impresе coinvolte nella gestione dell'infrastruttura/itinerario valorizzato)

**Art. [3] - IMPEGNI**

I soggetti sottoscrittori si impegnano a realizzare la strategia d'intervento illustrata all'articolo precedente, attraverso il presente accordo di collaborazione.

**Art. [4] – CONTENUTO DELL'ACCORDO DI COLLABORAZIONE**

1. Il presente accordo riguarda la gestione dell'infrastruttura/itinerario:

.....

• Soggetto/i che:

- realizza/no l'intervento per la valorizzazione di un itinerario escursionistico/tematico locale e/o a fruizione specifica (se i soggetti sono più di uno, indicare il ruolo svolto da ciascuno)

.....

.....

.....

.....

.....

.....

.....

.....

.....

.....

.....

.....

.....

.....

.....

.....

.....

.....

.....

.....

.....

.....

.....

.....

b) Soggetto/i che:

- realizza/no l'intervento per la realizzazione, recupero o valorizzazione di infrastrutture puntuali per attività turistico-sportive outdoor (se i soggetti sono più di uno, indicare il ruolo svolto da ciascuno)

.....

.....

.....

.....

.....

.....

.....

.....

.....

.....

.....

.....

.....

.....

.....

.....

.....

.....

.....

.....

.....

.....

.....

.....

c) Soggetti che, pur non partecipando direttamente alla realizzazione dell'intervento, saranno coinvolti nel progetto

.....  
.....  
.....  
.....  
.....  
.....  
.....  
.....  
.....  
.....  
.....  
.....  
.....  
.....  
.....  
.....  
.....  
.....  
.....  
.....  
.....  
.....

**Art. [5] – DURATA E RECESSO**

Il presente accordo ha validità per ciascun soggetto firmatario dal momento della sua sottoscrizione, per almeno 3 anni dalla conclusione dell'intervento ammesso a contributo.

Il soggetto che propone la realizzazione dell'intervento per l'attivazione del nuovo servizio e che riceve il contributo del GAL si impegna a rispettare l'accordo di cui al comma precedente senza possibilità di recesso anticipato, pena la restituzione di eventuali contributi percepiti nell'ambito di iniziative promosse dal GAL, salvo ulteriori responsabilità per danni nei confronti dello stesso GAL e dei soggetti aderenti all'accordo.

**ART. [6] - REGISTRAZIONE**

Il presente accordo verrà registrato "in caso d'uso", le spese di registrazione sono a carico del soggetto che richiede la registrazione.

**ART [7] - CLAUSOLA COMPROMISSORIA**

Nel rispetto della legislazione vigente, tutte le controversie che dovessero insorgere in relazione all'applicazione del presente accordo saranno deferite alla decisione di un Collegio di tre Arbitri, di cui:

- due a scelta rispettiva delle parti;
- il terzo nominato dal GAL .

Gli arbitri decideranno secondo diritto, nel rispetto delle norme inderogabili del Codice di Procedura Civile.

Per le controversie non comprese nella presente clausola compromissoria, sarà competente in via esclusiva il foro di Ivrea.

\*\*\* \*\*

Letto, confermato e sottoscritto

Ente/impresa	Legale rappresentante (cognome, nome e qualifica)	Data della sottoscrizione	Firma



**ALLEGATO A.6 al modulo di domanda del bando “Infrastrutture Turistico – Escursionistiche ed  
Informazione”**

**FEASR – FONDO EUROPEO AGRICOLO PER LO SVILUPPO RURALE**

**Regione Piemonte  
Programma di Sviluppo Rurale 2014-2020**

**GAL Valli del Canavese  
Corso Ogliani, 9  
10080 RIVARA (TO)**

**GAL VALLI DEL CANAVESE  
PROGRAMMA DI SVILUPPO LOCALE: “TERRE DI ECONOMIA INCLUSIVA”  
AMBITO TEMATICO 1: TURISMO SOSTENIBILE**

**CODICE ETICO DEL TURISMO ACCESSIBILE IN MONTAGNA**

***Articolo 1*  
DIRITTO AL TURISMO**

Il diritto al turismo delle persone con disabilità è definito dall'art. 30 della Convenzione ONU. Nell'ottica di una partecipazione egualitaria alla vita culturale, alla ricreazione, al tempo libero e allo sport deve essere garantito e assicurato che le persone con disabilità e con esigenze specifiche abbiano accesso alle attività e ai luoghi turistici, sportivi, ricreativi e culturali.

## **Articolo 2**

### **ACCOGLIENZA COME RISPETTO DEI DIRITTI**

Gli attori territoriali pubblici e privati operanti nelle aree del GAL Valli del Canavese, del GAL Valli di Lanzo Ceronda Casternone e del GAL Montagne Biellesi s'impegnano a rispettare l'uguaglianza degli esseri umani e fornire pari opportunità, sostenendo i diritti umani e soprattutto i diritti di coloro che manifestano esigenze specifiche: bambini, anziani, persone con disabilità etc. tenendo conto delle differenti caratteristiche fisiche, senso-percettive, comunicative, relazionali, intellettive, psichiche di tutte le persone.

Gli attori territoriali s'impegnano a conoscere le esigenze dei turisti, dei loro stili di vita, gusti e aspettative, per poter offrire la migliore accoglienza possibile nel rispetto delle esigenze di tutti. S'impegnano a promuovere attività di formazione specifica e continua a favore di tutti i soggetti che operano nella filiera del turismo accessibile.

## **Articolo 3**

### **TUTELA DEL PATRIMONIO E ACCESSIBILITÀ**

La tutela, protezione e conservazione, e la valorizzazione del patrimonio culturale e paesaggistico, con particolare riferimento a quello naturale montano e a quello immateriale locale (saperi, tradizioni, creatività montani) non deve risultare un ostacolo concettuale al miglioramento del grado di fruibilità e al ricorso alla tecnologia in chiave di accessibilità e fruibilità del patrimonio stesso.

## **Articolo 4**

### **ACCESSIBILITÀ COME AMPLIAMENTO DELLA FRUIZIONE.**

Gli attori territoriali devono impegnarsi per un'accessibilità onnicomprensiva ispirata ai principi dell'Universal Design: accessibilità strutturale e senso-percettiva (per favorire l'autonomia), accessibilità dell'esperienza (per partecipare e svolgere attività e fruire dei servizi), accessibilità dell'informazione (per reperire informazioni chiare e affidabili), accessibilità della comunicazione (interagire attraverso una pluralità di modalità di comunicazione).

In qualsiasi tipo di intervento e in qualsiasi attività e servizio, si devono gradualmente attuare "elementi" di accessibilità, intesa nelle diverse sfumature di cui sopra, calibrati sulle caratteristiche e peculiarità dell'intervento, dell'attività, del servizio.

## **Articolo 5**

### **RISORSE ECONOMICHE PER IL TURISMO ACCESSIBILE**

Le risorse economiche destinate al turismo e alla cultura dovranno prevedere l'impegno di quote per migliorare l'accessibilità dove già presente e incrementarla laddove necessario perché insufficiente o del tutto assente.

## **Articolo 6**

### **COINVOLGIMENTO DEGLI ABITANTI**

Gli attori territoriali promuovono il coinvolgimento degli abitanti al fine di creare le migliori condizioni di accoglienza e accessibilità in ogni parte possibile del territorio.

Nelle attività di coinvolgimento degli abitanti dovrà essere prevista la partecipazione di gruppi di lavoro partecipati dalle persone con disabilità e con esigenze specifiche e dalle organizzazioni che le rappresentano.

**Articolo 7**  
**TRASPARENZA**

Gli attori territoriali s'impegnano ad attivare servizi di informazione finalizzati a fornire ai turisti informazioni dettagliate, obiettive e complete sui luoghi di destinazione, sulle condizioni di viaggio, di accoglienza e di soggiorno.

**Articolo 8**  
**COMUNICAZIONE INCLUSIVA**

Gli attori territoriali s'impegnano a promuovere strategie comunicative inclusive basate su una pluralità di modalità comunicative e sull'uso di un linguaggio appropriato e non discriminante, che abbia le caratteristiche della leggibilità, visibilità e comprensibilità, inserita negli ordinari canali di strumenti di informazione e promozione come valore aggiunto in termini di qualità dell'offerta.

La segnaletica e la cartellonistica atta a far conoscere i patrimoni ambientali, naturali e culturali dei territori dovrà essere predisposta sempre in un'ottica di fruizione da parte dei turisti con esigenze specifiche, coniugando, laddove necessario, l'utilizzo di nuove e appropriate tecnologie.


**Articolo 9**  
**APPLICAZIONE DEI PRINCIPI**

I responsabili pubblici e privati dello sviluppo turistico nel proprio territorio di competenza collaboreranno nell'applicazione di questi principi controllandone la loro effettiva applicazione.

\_\_\_\_\_ li, \_\_\_\_ / \_\_\_\_ / \_\_\_\_\_

\_\_\_\_\_  
(Timbro e firma del legale rappresentante)





REGIONE  
PIEMONTE



**ALLEGATO B AL BANDO PUBBLICO “Infrastrutture Turistico – Escursionistiche ed Informazione”**

**FEASR – FONDO EUROPEO AGRICOLO PER LO SVILUPPO RURALE**

**Regione Piemonte  
Programma di Sviluppo Rurale 2014-2020**

**GAL Valli del Canavese  
Corso Ogliani, 9  
10080 RIVARA (TO)**

**GAL VALLI DEL CANAVESE  
PROGRAMMA DI SVILUPPO LOCALE: “TERRE DI ECONOMIA INCLUSIVA”  
AMBITO TEMATICO 1: TURISMO SOSTENIBILE**

**DICHIARAZIONE DI CONCLUSIONE DELL’INTERVENTO E RICHIESTA DI COLLAUDO**

**Oggetto:** Ambito Tematico 1

Op.7.5.2: Stato finale dei lavori e richiesta di collaudo

**Spett.le GAL Valli del Canavese**

Il/La \_\_\_\_\_ sottoscritto/a \_\_\_\_\_ (Cognome \_\_\_\_\_ e \_\_\_\_\_ nome) \_\_\_\_\_ nato/a \_\_\_\_\_ a \_\_\_\_\_ (prov. \_\_\_\_\_) il \_\_\_\_ / \_\_\_\_ / \_\_\_\_\_ residente a \_\_\_\_\_ (prov. \_\_\_\_\_) Via \_\_\_\_\_ N. \_\_\_\_\_, (CAP \_\_\_\_\_), codice fiscale \_\_\_\_\_, in qualità di Legale Rappresentante dell’ Ente (indicare denominazione e ragione sociale): \_\_\_\_\_ avente sede legale nel Comune di \_\_\_\_\_ (prov. \_\_\_\_\_) in Via \_\_\_\_\_ N. \_\_\_\_\_ (CAP \_\_\_\_\_)



